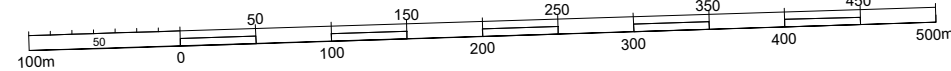


COMUNE DI CAROVIGNO
CARTA TECNICA COMUNALE

Elemento n° 476092
SPAGNOLETTO

Scala 1:5000



DATI INFORMATIVI

SISTEMA DI RIFERIMENTO
WGS84 in cui l'ellissoide è quello europeo e il sistema ETRS89 (European Terrestrial Reference System 1989).
Realizzazione nazionale: IGN
Parametri definitivi (parametri geocentrici assoluti) (G2000):

RAPPRESENTAZIONE CARTOGRAFICA
Contorno rilevato e rilevato ETRS89. Nota su fogli di 8° con meridiani centrali di 15° (20°30') e 21° (20°45') nel dei meridiani di Greenwich
rapporti al quale sono riferite le longitudini. Fattoria di scala 0,9998

ALTEZZA
L'altitudine in metri è data di sistema nazionale (Cartona 1982).
L'altitudine nella carta è riferita al livello di 0 m (per la scala 1:5000).

TAGLIO CARTOGRAFICO
Sistema di riferimento G2000 (Ellissoide Internazionale con trasformato medio europeo)

QUADRETTATURA CHLOMETRICA

La quadrettatura TM-ETRS89, relativa al sistema WGS84, indica il risultato delle trasformazioni effettuate in metri.
Fatti rilevanti: 1:5000, scala cartografica per la cartografia. 1:500000 m.
La quadrettatura planetaria Gauss-Krüger, relativa al sistema nazionale Roma 40, è indicata secondo i cartelli con i margini dell'elemento cartografico.
La quadrettatura planetaria Gauss-Krüger, relativa al sistema nazionale Roma 40, è indicata secondo i cartelli con i margini dell'elemento cartografico.
La quadrettatura planetaria Gauss-Krüger, relativa al sistema nazionale Roma 40, è indicata secondo i cartelli con i margini dell'elemento cartografico.

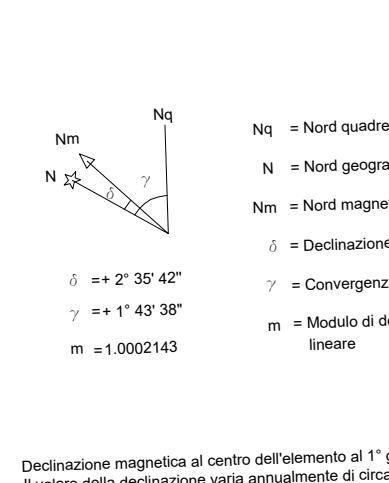
COORDINATE DEI VERTICI

TM-ETRS89				ETRS89	
VERTICI		E		N	
N.D.	72848.424	450003.348	20° 34'	LONGITUDINE	LATITUDINE
N.E.	72848.424	450003.348	20° 34'	17° 42' 27.440"	40° 42' 36.422"
S.E.	72848.424	450003.348	20° 34'	17° 42' 27.440"	40° 42' 36.422"
S.D.	72848.424	450003.348	20° 34'	17° 42' 27.440"	40° 42' 36.422"


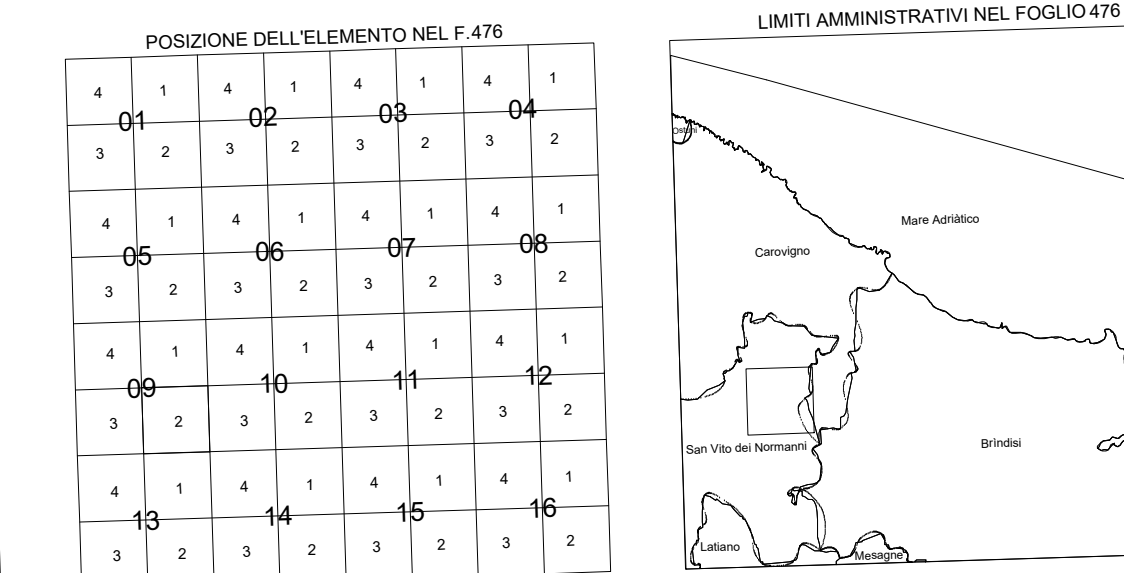
UTM-ETRS89				ETRS89	
VERTICI		E		N	
N.D.	72848.424	450003.348	20° 34'	LONGITUDINE	LATITUDINE
N.E.	72848.424	450003.348	20° 34'	17° 42' 27.440"	40° 42' 36.422"
S.E.	72848.424	450003.348	20° 34'	17° 42' 27.440"	40° 42' 36.422"
S.D.	72848.424	450003.348	20° 34'	17° 42' 27.440"	40° 42' 36.422"

GAUSS-ROMA - ROMA 40				ROMA 40	
VERTICI		E		N	
N.D.	72848.424	450003.348	20° 34'	LONGITUDINE	LATITUDINE
N.E.	72848.424	450003.348	20° 34'	17° 42' 27.440"	40° 42' 36.422"
S.E.	72848.424	450003.348	20° 34'	17° 42' 27.440"	40° 42' 36.422"
S.D.	72848.424	450003.348	20° 34'	17° 42' 27.440"	40° 42' 36.422"

DATI DI ORIENTAMENTO E MODULO DI
DEFORMAZIONE LINEARE AL CENTRO
DELL'ELEMENTO



QUADRO D'UNIONE 1:50000				QUADRO D'UNIONE DEGLI ELEMENTI LIMITROFI		
476091 ACQUA DELLA CHIESA	476092 SPAGNOLETTO	476093 SAN VITO DEI NORMANNI	476094 ACQUA DELLA CHIESA	476095 SPAGNOLETTO	476096 ACQUA DELLA CHIESA	476097 ACQUA DELLA CHIESA
476098 ACQUA DELLA CHIESA	476099 ACQUA DELLA CHIESA	476100 ACQUA DELLA CHIESA	476101 ACQUA DELLA CHIESA	476102 ACQUA DELLA CHIESA	476103 ACQUA DELLA CHIESA	476104 ACQUA DELLA CHIESA



SIT Servizi di Informazione Territoriale S.r.l.
Piazza Papa Giovanni Paolo II, 6 70015 NOCI (BA)
Tel. 080 421 40 41 - Fax 080 421 40 42
E-mail: info@sit-ba.it
Sito web: www.sit-ba.it

476092 SPAGNOLETTO